











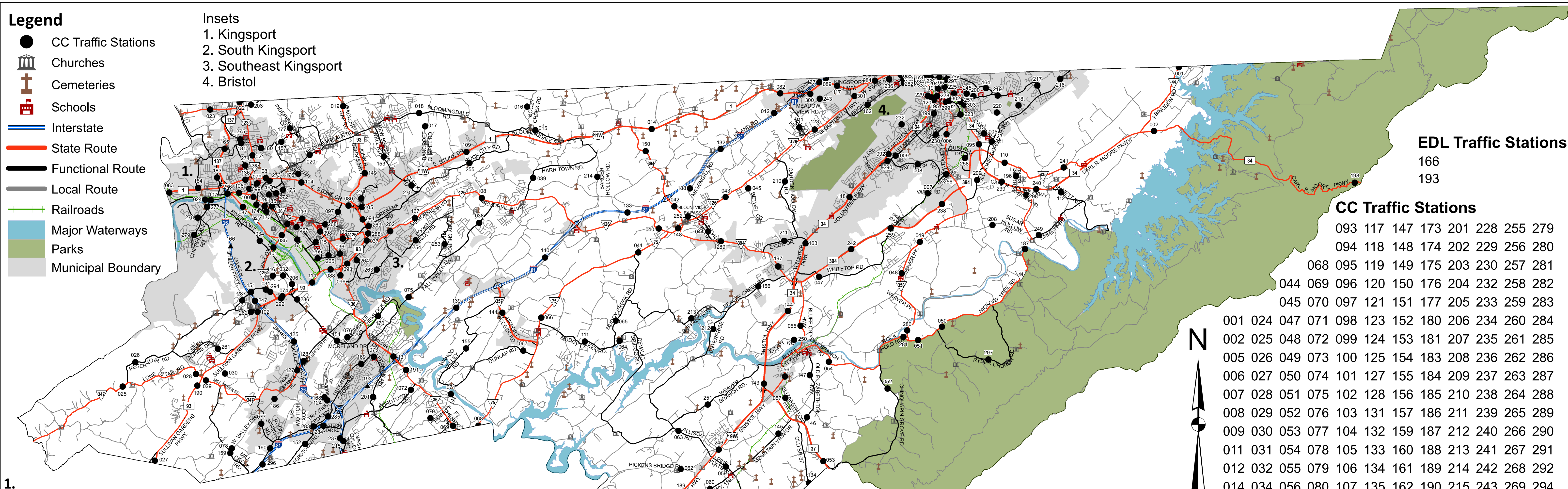


Legend

-  CC Traffic Stations
-  Churches
-  Cemeteries
-  Schools
-  Interstate
-  State Route
-  Functional Route
-  Local Route
-  Railroads
-  Major Waterways
-  Parks
-  Municipal Boundary

- Insets**
1. Kingsport
 2. South Kingsport
 3. Southeast Kingsport
 4. Bristol

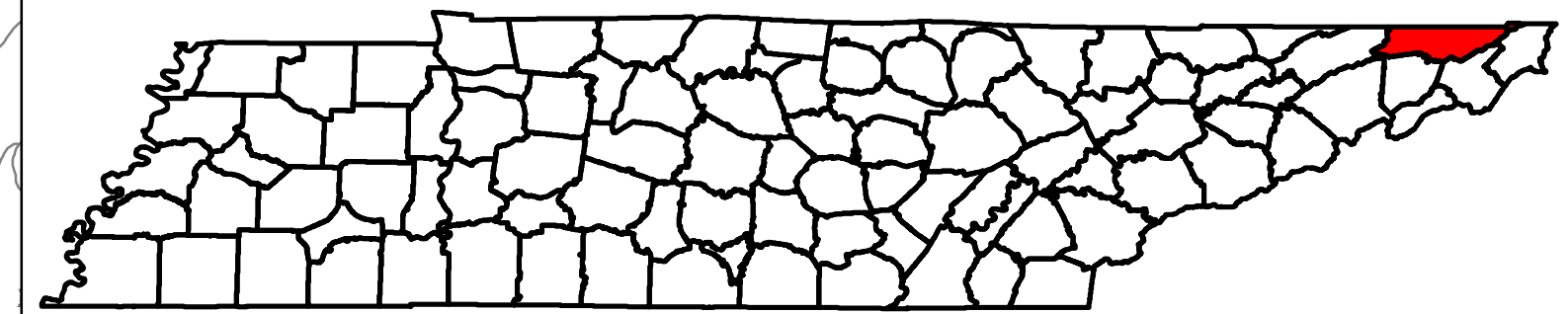
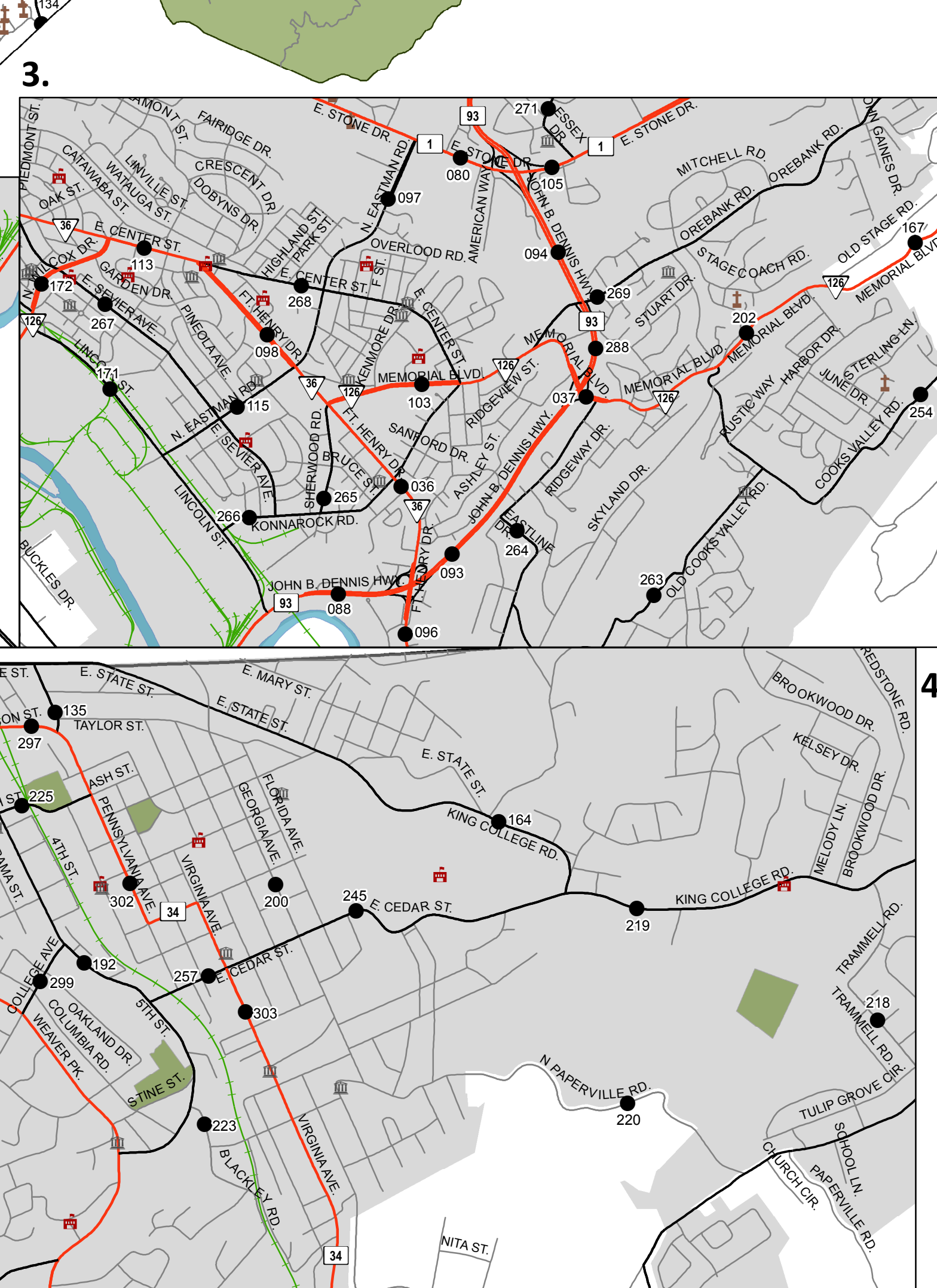
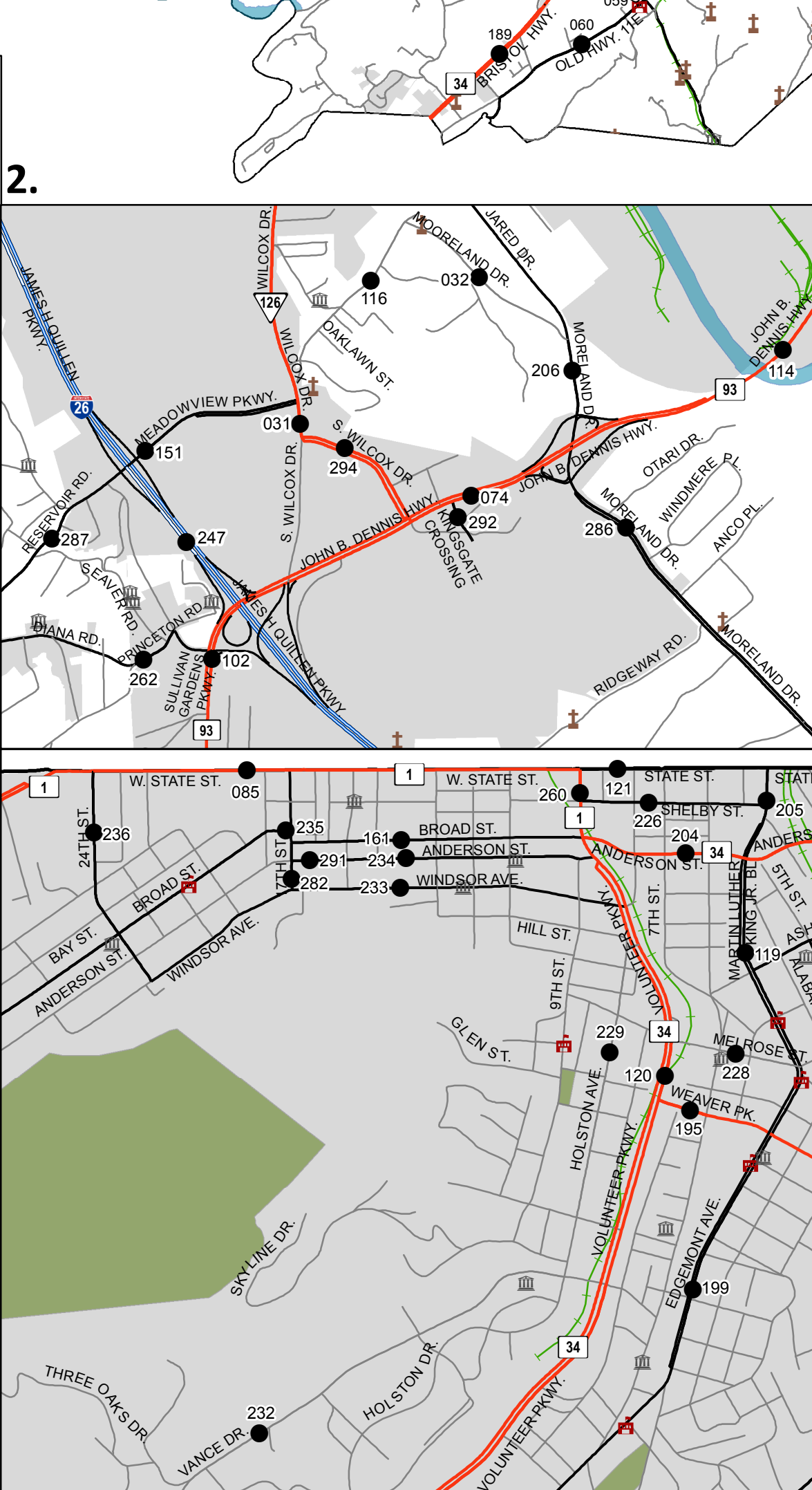
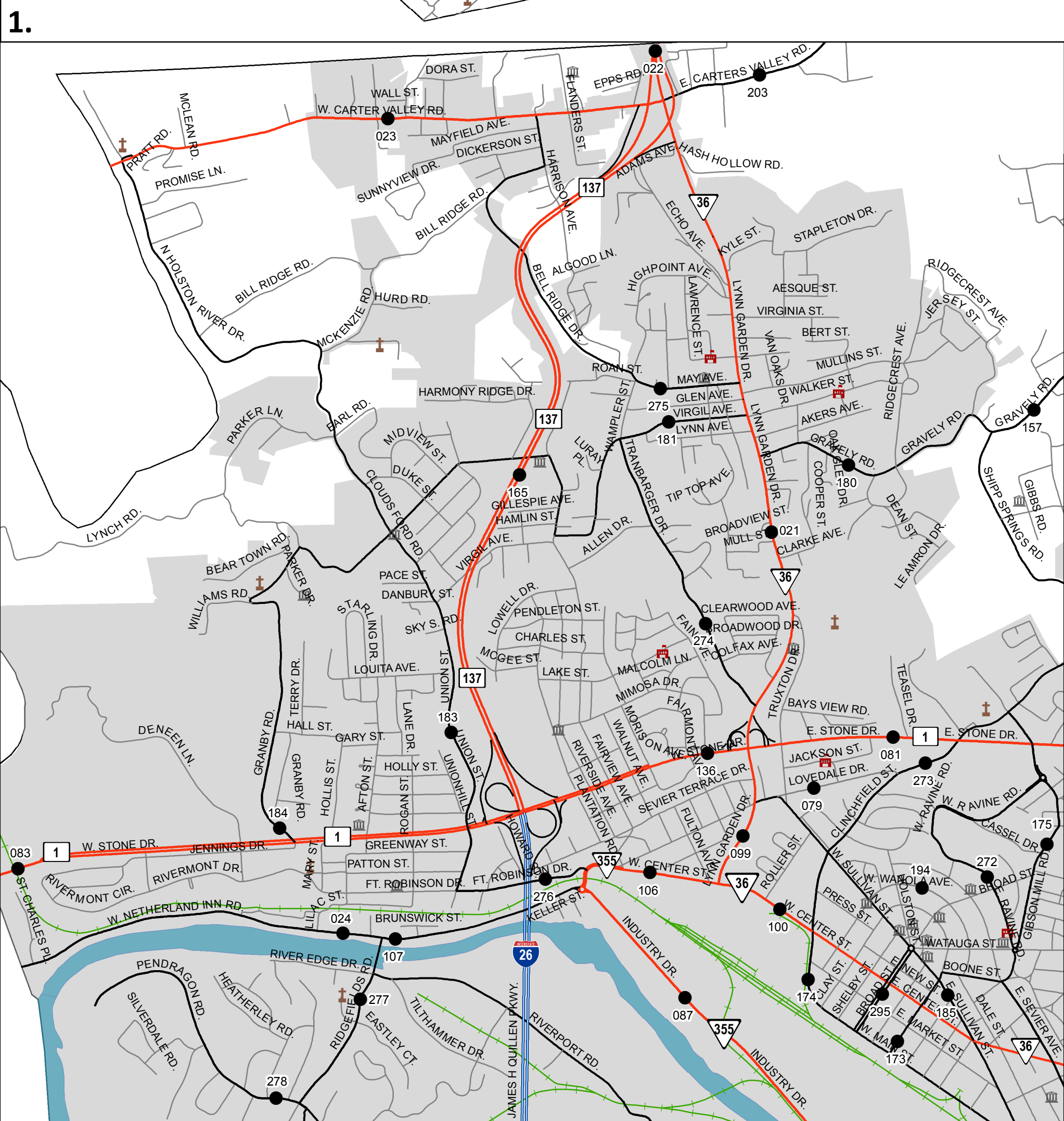
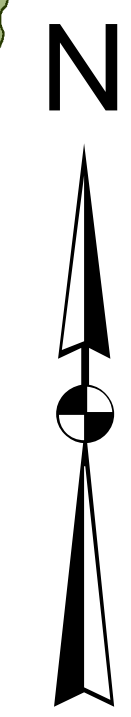


EDL Traffic Stations

166
193

CC Traffic Stations

093	117	147	173	201	228	255	279
094	118	148	174	202	229	256	280
068	095	119	149	175	203	230	257
044	069	096	120	150	176	204	232
045	070	097	121	151	177	205	233
001	024	047	071	098	123	152	180
002	025	048	072	099	124	153	181
005	026	049	073	100	125	154	183
006	027	050	074	101	127	155	184
007	028	051	075	102	128	156	185
008	029	052	076	103	131	157	186
009	030	053	077	104	132	159	187
011	031	054	078	105	133	160	188
012	032	055	079	106	134	161	189
014	034	056	080	107	135	162	190
015	035	057	081	108	136	163	191
016	036	059	082	109	137	164	192
017	037	060	083	110	139	165	194
018	038	062	084	111	140	167	195
019	039	063	085	112	141	168	196
020	040	064	087	113	143	169	197
021	041	065	088	114	144	170	198
022	042	066	089	115	145	171	199
023	043	067	092	116	146	172	200
026	046	070	094	119	149	175	203
027	047	071	095	120	150	176	204
028	048	072	096	121	151	177	205
029	049	073	097	122	152	178	206
030	050	074	098	123	153	179	207
031	051	075	099	124	154	180	208
032	052	076	100	125	155	181	209
033	053	077	101	126	156	182	210
034	054	078	102	127	157	183	211
035	055	079	103	128	158	184	212
036	056	080	104	129	159	185	213
037	057	081	105	130	160	186	214
038	058	082	106	131	161	187	215
039	059	083	107	132	162	188	216
040	060	084	108	133	163	189	217
041	061	085	109	134	164	190	218
042	062	086	110	135	165	191	219
043	063	087	111	136	166	192	220
044	064	088	112	137	167	193	221
045	065	089	113	138	168	194	222
046	066	090	114	139	169	195	223
047	067	091	115	140	170	196	224
048	068	092	116	141	171	197	225
049	069	093	117	142	172	198	226
050	070	094	118	143	173	199	227
051	071	095	119	144	174	200	228
052	072	096	120	145	175	201	229
053	073	097	121	146	176	202	230
054	074	098	122	147	177	203	231
055	075	099	123	148	178	204	232
056	076	100	124	149	179	205	233
057	077	101	125	150	180	206	234
058	078	102	126	151	181	207	235
059	079	103	127	152	182	208	236
060	080	104	128	153	183	209	237
061	081	105	129	154	184	210	238
062	082	106	130	155	185	211	239
063	083	107	131	156	186	212	240
064	084	108	132	157	187	213	241
065	085	109	133	158	188	214	242
066	086	110	134	159	189	215	243
067	087	111	135	160	190	216	244
068	088	112	136	161	191	217	245
069	089	113	137	162	192	218	246
070	090	114	138	163	193	219	247
071	091	115	139	164	194	220	248
072	092	116	140	165	195	221	249
073	093	117	141	166	196	222	250
074	094	118	142	167	197	223	251
075	095	119	143	168	198	224	252
076	096	120	144	169	199	225	253
077	097	121	145	170	200	226	254
078	098	122	146	171	201	227	255
079	099	123	147	172	202	228	256
080	100	124	148	173	203	229	257
081	101	125	149	174	204	230	258
082	102	126	150	175	205	231	259
083	103	127	151	176	206	232	260
084	104	128	152	177	207	233	261
085	105	129	153	178	208	234	262
086	106	130	154	179	209	235	263
087	107	131	155	180	210	236	264
088	108	132	156	181	211	237	265
089	109	133	157	182	212	238	266
090	110	134	158	183	213	239	267
091	111	135	159	184	214	240	268
092	112	136	160	185	215	241	269
093	113	137	161	186	216	242	270
094	114	138	162	187	217	243	271
095	115	139	163	188	218	244	272
096	116	140	164	189	219	245	273
097	117	141	165	190	220	246	274
098	118	142	166	191	221	247	275
099	119	143	167	192	222	248	276
100	120	144	168	193	223	249	277
101	121	145	169	194	224	250	278
102	122	146	170	195	225	251	279
103	123	147	171	196	226	252	280
104	124	148	172	197	227	253	281
105	125	149	173	198	228	254	282
106	126	150	174	199	229	255	283
107	127	151	175	200	230	256	284
108	128	152	176	201	231	257	285
109	129	153	177	202	232	258	286
110	130	154	178	203	233	259	287
111	131	155	179	204	234	260	288
112	132	156	180	205	235	261	289
113	133	157	181	206	236	262	290
114	134	158	182	207	237	263	291
115	135	159	183	208	238	264	292
116	136	160	184	209	239	265	293
117	137	161	185	210	240	266	294
118	138	162	186	211	241	267	295
119	139	163	187	212	242	268	296
120	140	164	188	213	243	269	297
121	141	165	189	214	244	270	298
122	142	166	190	215	245	271	299
123	143	167	191	216	246	272	300
124	144	168	192	217	247	273	301
125	145	169	193	218	248	274	302
126	146	170	194	219	249	275	303



2017 Traffic Map
Sullivan County
Tennessee

Prepared by the
Tennessee Department of Transportation
Long Range Planning Division
Office of Data Visualization

0 0.5 1 2 3 4 5 6 7 8 9 10 11

Miles

Sullivan County 2016 AADT

Station #	AADT
001	2,033
002	1,476
005	1,632
006	7,512
007	2,310
008	4,415
009	7,692
011	2,967
012	1,132
014	11,577
015	334
016	264
017	359
018	2,395
019	9,725
020	6,830
021	17,088
022	21,405
023	7,216
024	12,503
025	1,034
026	262
027	3,205
028	2,346
029	1,590
030	456
031	10,381
032	526
034	5,203
035	17,395
036	17,238
037	14,888
038	2,350
039	846
040	3,164
041	4,918
042	17,050
043	5,110
044	5,369
045	501
047	1,809
048	3,605
049	3,884
050	1,283
051	1,392
052	1,425
053	9,881
054	1,232
055	4,619
056	3,885
057	1,687
058	2,960
059	4,452
060	1,182
062	1,582
063	4,663
064	2,022
065	960
066	4,111
067	159

Station #	AADT
068	8,862
069	9,368
070	462
071	1,200
072	960
073	2,827
074	25,601
075	3,552
076	628
077	1,332
078	357
079	1,796
080	27,392
081	31,115
082	11,385
083	27,771
084	19,568
085	14,294
087	6,000
088	21,083
089	32,106
092	18,841
093	26,320
094	29,806
095	6,642
096	28,015
097	23,703
098	11,454
099	7,632
100	15,550
101	17,539
102	14,192
103	8,292
104	26,702
105	28,415
106	12,166
107	12,747
108	7,240
109	15,439
110	2,577
111	2,100
112	1,593
113	18,789
114	24,170
115	7,862
116	547
117	13,816
118	21,812
119	6,104
120	25,319
121	8,430
123	6,681
124	41,971
125	43,486
127	7,415
128	4,871
131	24,875
132	30,859
133	32,765
134	762

Station #	AADT
135	5,906
136	28,388
137	1,502
139	34,974
140	31,982
141	8,482
143	19,816
144	20,226
145	4,249
146	1,504
147	619
148	8,569
149	17,840
150	6,474
151	7,984
152	1,238
153	4,146
154	7,807
155	544
156	3,080
157	2,181
159	453
160	683
161	1,693
162	2,277
163	16,291
164	4,789
165	13,797
166	26,899
167	7,172
168	871
169	2,696
170	3,701
171	9,169
172	11,113
173	452
174	4,027
175	6,253
176	1,287
177	463
180	2,214
181	1,770
183	2,739
184	1,280
185	2,949
186	2,655
187	2,604
188	951
189	21,879
190	5,091
191	14,360
192	6,650
193	34,955
194	489
195	9,970
196	563
197	14,389
198	458
199	6,501
200	1,486

Station #	AADT
201	1,857
202	8,961
203	2,837
204	8,347
205	7,236
206	8,040
207	258
208	744
209	1,873
210	4,511
211	5,519
212	1,233
213	1,326
214	1,028
215	2,402
216	3,917
217	2,722
218	1,879
219	7,529
220	530
221	1,734
223	3,778
225	2,108
226	1,324
228	1,261
229	955
230	1,670
232	972
233	7,406
234	1,179
235	3,882
236	2,210
237	49,736
238	7,266
239	7,251
240	6,234
241	2,011
242	8,108
243	915
245	3,427
246	25,973
247	26,170
249	693
250	971
251	394
252	4,528
253	717
254	1,310
255	906
256	2,783
257	4,614
258	1,242
259	1,326
260	22,213
261	969
262	2,064
263	101
264	851
265	1,528
266	3,811

Station #	AADT
267	3,154
268	11,159
269	4,905
270	2,192
271	1,513
272	2,725
273	11,179
274	1,879
275	1,897
276	2,945
277	6,538
278	2,031
279	1,331
280	1,152
281	1,727
282	3,240
283	1,030
284	821
285	2,182
286	8,272
287	3,533
288	29,260
289	17,598
290	8,474
291	960
292	730
294	6,024
295	2,196
296	32,421
297	8,293
298	3,186
299	3,137
300	9,362
301	6,060
302	7,575
303	6,565